


5 тур. География

Автор: Михаил Перов

Условие

Одним из важных способов сохранения биоразнообразия является районирование земного шара с целью определения особо ценных для сохранения биоразнообразия участков. Всемирный фонд природы определил 837 экорегионов на суше и в океане. Из них выбраны 238 наиболее важных для сохранения биоразнообразия, которые объединяются в рейтинг под названием Global 200. Помимо привычных сухопутных и морских территорий в Global 200 входят непосредственно речные участки.

1) Перед вами пять спутниковых снимков дельт рек из списка Global 200. Напишите названия этих рек.



А)




Б)






В)



Г)



Д)


2) Сопоставьте спутниковые снимки (кроме снимка А) с животными из списка. В списке есть лишние животные. Ответ запишите в виде последовательности чисел и букв, например, А1 Б2 В3 Г5 Д4.
Список животных: 1) персидский джейран; 2) северный олень; 3) стерх; 4) карликовый бегемот; 5) белый носорог.



3) Более 10 экорегионов из списка Global 200 находятся частично или полностью в России. Сопоставьте фотографии природных достопримечательностей России с экорегионами из списка. Ответ запишите в виде последовательности чисел и букв, например, А4 Б1 В3 Г2 Д5.

Список экорегионов: А) Кавказские смешанные леса; Б) Восточно-Сибирская тайга; В) Уральская горная тундра и тайга; Г) Тундры Кольского полуострова; Д) Уссурийские широколиственные и смешанные леса.


Список фото:




1)



2)



3)



4)



5)

Ответы

Задание №1 - ручная проверка

А) Дунай (2 балла)

Б) Нигер (4 балл)

В) Волга (2 балла)

Г) Тигр, Евфрат (3 балла за каждую реку) или Шатт-эль-Араб (6 баллов)

Д) Лена (2 балл)

Суммарно 16 баллов

Задание №2 (по 2 баллу за каждый верный ответ) - автоматическая проверка, если возможно учитывать наличие пробелов или абзацев в ответе, а в противном случае - ручная проверка

Б - карликовый бегемот

В – стерх

Г – персидский джейран

Д – северный олень

Последовательность цифр и букв: Б4 В3 Г Д2

Суммарно 8 балла

Задание №3 (по 3 балла за каждое верное соответствие) - автоматическая проверка, если возможно учитывать наличие пробелов или абзацев в ответе, а в противном случае - ручная проверка

Кавказские смешанные леса – 5

Восточно-Сибирская тайга – 4

Уральская горная тундра и тайга – 1

Тундры Кольского полуострова – 3

Уссурийские широколиственные и смешанные леса – 2

Последовательность цифр и букв: А4 Б5 В1 Г2 Д3

Суммарно 30 баллов

